

NAMIBIA

SELF DRIVE



SAFE TRIP



BOCIAN SAFARIS

Omvula Namibia 4x4

Pora Zielona

Wyprawa samochodami **4x4**, którymi będziemy przemierzać:
rozległe przestrzenie najstarszej pustyni świata – Namib;

wzdłuż zdradliwego Wybrzeża Szkieletowego nad Oceanem Atlantyckim.

Nasze *bakkie* dowiozą nas do najbardziej znanych miejsc w Namibii: Sossusvlei i Deadvlei.
Na kolonii kotików w Cape Cross będziemy obcować z naturą w najczystszej postaci, gdzie od
wieków życie i śmierć krzyżują swoje drogi.

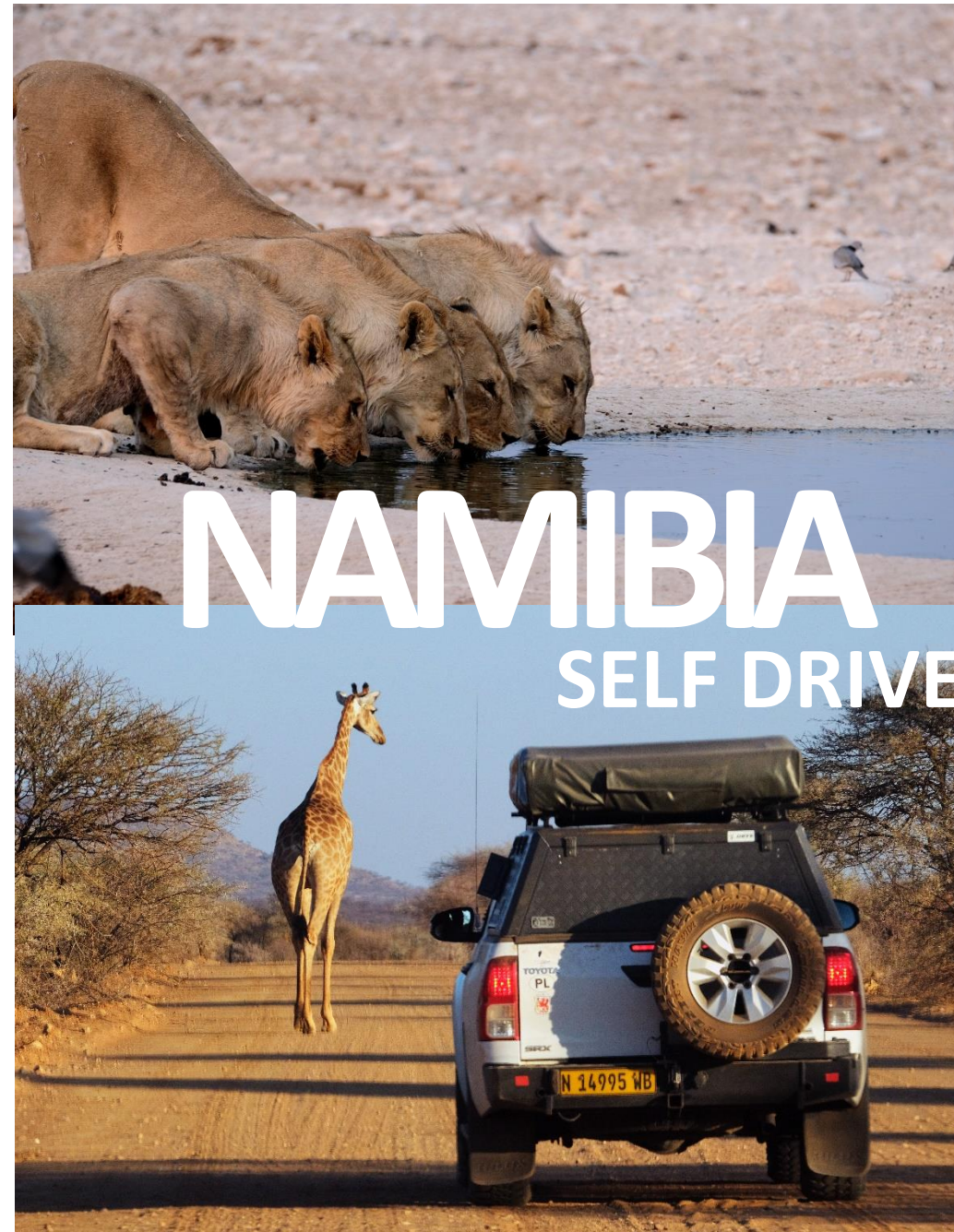
W Swakopmund poznamy kolonialny skrawek kajzerowskich Niemiec.

Pod Spitzkoppe będziemy podziwiać drogę mleczną; szukać Krzyża Południa i innych
gwiazdozbiorów południowej półkuli.

Odwiedzimy wioski ludów Damara i Himba, gdzie przedstawiciele tych ludów uchylą nam
rąbka swoich kultur.

Będziemy poszukiwać pustynnych słońi wzdłuż wyschniętego koryta rzeki Aba-Ugab.

W Parku Narodowym Etoszy zetkniemy się ze spektakularną fauną Namibii.



Dzień 1

Windhoek Airport - Windhoek

Pierwszego dnia – po tym jak odbierzemy was z lotniska – podróż do Windhuku, gdzie omówimy trasę, zapoznamy was z samochodem i ekwipunkiem. Zrobimy zakupy na podróż i wieczór spędzimy na odpoczynku przy basenie i wspólnej kolacji powitalnej.

Dzień 2

Windhoek – Waterberg Plateau

Opuszczamy Windhuk i wyruszamy w kierunku Waterberg Plateau.

Płaskowyż Waterberg, wspaniały rezerwat przyrody umiejscowiony na szczycie wznoszącego się ponad 150 m od podstawy stoliwa. Jak przystało na nazwę, płaskowyż jest otoczony licznymi źródłami wody. Waterberg jest również miejscem decydującej bitwy podczas Powstania Herero w 1904 roku przeciwko wojskom niemieckim. W rezultacie przegranej bitwy Herero zostali przepędzeni na pustynię Kalahari. Dowódca niemieckich wojsk kolonialnych wydał niestawny rozkaz, który zezwalał na zabicie każdego napotkanego Herero na obszarze Afryki Południowo-Zachodniej.

Dzień 3

Waterberg Plateau – Tsumeb – Etosha NP

Park Narodowy Etoszy: powierzchnia Parku obejmuje 22 270 km². Etosza *de facto* jest największą zagrodą świata, wewnątrz niej żyje 114 gatunków ssaków, 340 gatunków ptaków, 110 gatunków gadów, 16 gatunków płazów i co zaskakujące jeden gatunek ryb.

Sercem Parku jest Etosha Pan, które jest pozbawionym roślinności i widocznym z przestrzeni kosmicznej solniskiem o powierzchni 4850 km². Słowo etosza w języku osiwambo oznacza „wielkie białe miejsce”. W Parku można poruszać się jedynie drogą, z grubsza wytyczoną ze wschodu na zachód, odwiedzając naturalne i zrobione przez człowieka wodopoje, przy których gromadzą się zwierzęta.





Dzień 4/5

Park Narodowy Etosha

W Etoszy znajduje się kilka miejsc noclegowych, najbardziej znane to Okaukuejo (największe schronisko w Etoszy), Halali (najstarsze) oraz stary fort niemiecki Namutoni.

Do spędzenia idealnego wieczoru, a najlepiej całej nocy, w Etoszy potrzebujemy butelki wina, aparatu fotograficznego lub lornetki, i jeśli to konieczne śpiwora. Z tym ekwipunkiem siadamy przy wodopoju i czekamy na teatrzyk, bynajmniej nie zielone oko, z aktorami świata zwierzęcego.

Dzień 6

Etosha NP (Olifantsrust) – Kunene River


Owamboland, rozległe równiny porośnięte drzewami marula, mopane i palmami makalani. Wzdłuż dróg mnóstwo pasących się zwierząt hodowlanych, barwnych barów zwanych Shebeen o bardzo oryginalnych nazwach np. Every Day is Friday Bar, Taliban Bar, Ghetto Bar, McGyver Bar, a od niedawna nawet Covid Bar.

Dzień 7

Kunene River – Epupa Falls

Położone na rzece Kunene wodospady Epupa, to najbardziej wysunięte na północ miejsce Namibii. Niemal na całej długości rzeka Kunene wyznacza granicę z Angolą. Brzeg Kunene jest porośniętym różnorodną roślinnością, wśród której są m.in. baobaby i palmy makalani. Wartki nurt Kunene rzeźbi podłoże skalne dna rzeki, które w pewnym miejscu się urywa i woda spada na głębokość ponad 40 m.





Dzień 8

Epupa Falls – Ongongo (Sesfontein)

Na północ od Sesfontein rozpoczyna się Kaokoland, kraina po której samotne podróżowanie, jak również bez zapasowych opon przez miejscowych jest uważane za objaw głupoty i bezczelności.

Kaokoland to również kraina tajemniczych magicznych kręgów (ang. fairy circles), wokół których nic nie urośnie; kraina obfitująca w epizodyczne rzeki, które z rzadka docierają do oceanu.

Opuwo stolica słabo zaludnionego regionu Omusati. Tereny położone na północ i na zachód od Opuwo są zamieszkane przez ludność Himba, którzy idealizowani przez turystów zmagają się z utrzymaniem tradycyjnego stylu życia wobec nadchodzących zmian klimatycznych.

Sesfontein, stary niemiecki fort, dawny najbardziej wysunięty na północny-zachód niemiecki punkt kontrolny, który miał zapobiec nielegalnemu przemytowi i ograniczyć nielegalne polowania.

Dzień 9

Damaraland

Trasa wytyczona w dniu dzisiejszym będzie prowadzić przez wyżynę Damara – niegdyś łańcuch górski. Damaraland obfituje w osobliwości geologiczne, które są świadectwem dramatycznych procesów sprzed milionów lat kształtujących naszą planetę. Zobaczycie liczącą 6 tys. lat sztukę naskalną w Twyfelfontein wpisaną na listę Światowego dziedzictwa UNESCO. Najbardziej znane petroglify to *Lion Man*, *Giant Giraffe* czy *Dancing Kudu*. Bazaltowa formacja skalna Organ Pipes o budowie słupowej, kształtem przypominająca piszczalki organów. Formacja jest wynikiem intruzji lawy wulkanicznej około 150 mln lat temu.

Wzgórze zakrzepłej lawy Burnt Mountain, której wiek datuje się na 80 mln lat. Skały są barwy czerwonej, brązowej i purpurowej tworząc silny kontrast wobec innych skał barwy beżowej, wyglądem przypominającej jak gdyby to była spalona góra.

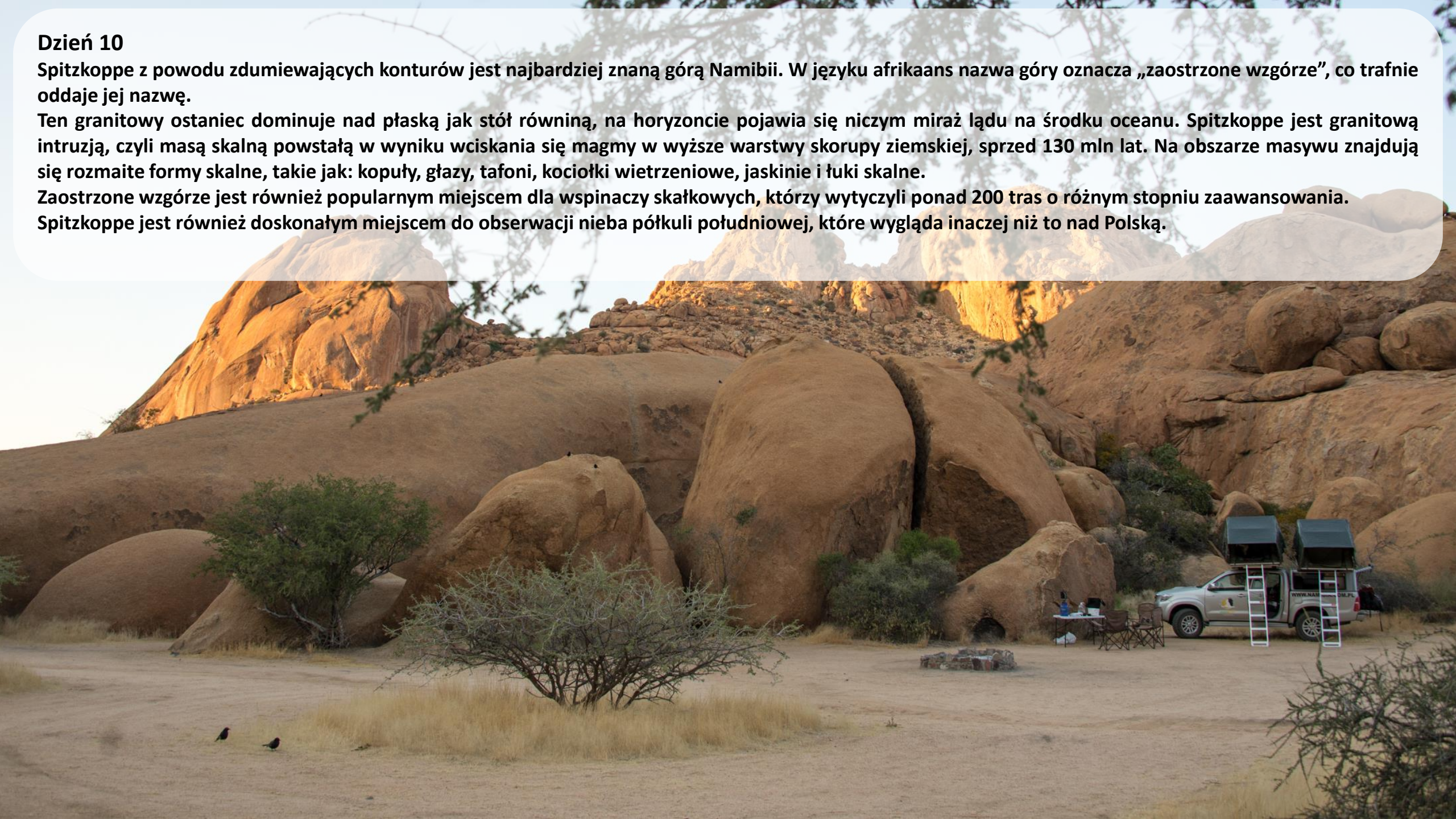


Dzień 10

Spitzkoppe z powodu zdumiewających konturów jest najbardziej znaną górą Namibii. W języku afrikaans nazwa góry oznacza „zaostrome wzgórze”, co trafnie oddaje jej nazwę.

Ten granitowy ostaniec dominuje nad płaską jak stół równiną, na horyzoncie pojawia się niczym miraż lądu na środku oceanu. Spitzkoppe jest granitową intruzją, czyli masą skalną powstałą w wyniku wciskania się magmy w wyższe warstwy skorupy ziemskiej, sprzed 130 mln lat. Na obszarze masywu znajdują się rozmaite formy skalne, takie jak: kopuły, głazy, tafoni, kociołki wietrzeniowe, jaskinie i łuki skalne.

Zaostrome wzgórze jest również popularnym miejscem dla wspinaczy skałkowych, którzy wytyczyli ponad 200 tras o różnym stopniu zaawansowania. Spitzkoppe jest również doskonałym miejscem do obserwacji nieba półkuli południowej, które wygląda inaczej niż to nad Polską.



Dzień 11

Spitzkoppe – Cape Cross – Swakopmund

Cape Cross jest znanym miejscem z dwóch powodów. To tutaj w 1486 roku zostały ustawione przez portugalskiego odkrywcę Diogo Cão dwa padrão, czyli kamienne krzyże, który chciał upamiętnić swój wyczyn, jak również oddać hołd portugalskiemu królowi João.

Przylądek Cross to również miejsce największej kolonii kotików karłowatych. Szacuje się, że w okresie godowym na kolonii może przebywać nawet 200 tys. osobników.

Wrak trawlera Zeila, położonego w pobliżu Die Walle – popularnego miejsca wśród wędkarzy, około 14 km od Henties Bay – to znak, że jesteśmy na okrytym złą sławą Wybrzeżu Szkieletowym.

Henties Bay z rozrzewnieniem nazywane przez białych Namibijczyków afrykańską riwierą. Ta niewielka miejscowość obsługuje wczasowiczów i wędkarzy. Szubienica powieszona przy wjeździe do miasta jest symbolem walki mieszkańców o czystość miasta, jak również typowym przykładem afrykańskiego humoru.

Swakopmund jest głównym miejscem wypoczynku i dającym wytchnienie od tropikalnych upałów mieszkańcom Namibii. Miasto o unikalnej architekturze, którą można określić jako kolonialnym skrawkiem kajzerowskich Niemiec. W czasach kolonialnych miasto było głównym portem niemieckiej kolonii Afryki Południowo-Zachodniej, jak wtedy nazywana była Namibia. Współcześnie Swakopmund jest osobliwością – wciśniętą pomiędzy pustynią a wodami oceanu – z mnóstwem zielonych trawników, eleganckich palm i zadbanej publicznych ogrodów.



Dzień 12

Swakopmund – Walvis Bay – Sandwich Harbour

Walvis Bay, drugie największe miasto i największy port w Namibii. Centrum przemysłu przetwórczego w Namibii. Główną atrakcją miasta jest laguna, o dużym znaczeniu przyrodniczym, będąca schronieniem dla ponad 150 tys. ptaków oraz dostarczająca mnóstwo możliwości rekreacyjnych (surfing, sandboarding, kitesurfing, jazda quadami po wydmach, pływanie kajakami po wodach laguny i wiele innych). Najstarszy budynek w mieście Rhenish Mission Church powstał w 1880 roku w... Hamburgu. Drewniany budynek został rozebrany na części, a następnie wysłany do Walvis Bay, gdzie został złożony.

Całodniowa wycieczka typu COMBO. Pierwsza część rejsu po wodach laguny – duże prawdopodobieństwo zobaczenia kotików, pelikanów, delfinów i wielorybów. Druga część jazdy samochodami do Sandwich Harbour – gdzie strzeliste wydmy spotykają się z oceanem (duża dawka adrenaliny).



Dzień 13

Swakopmund – Sesriem

Wyruszamy w kierunku z Sesriem. Za Walvis Bay jedyną miejscowością na odcinku ponad 300 km jest Solitaire, która w rzeczywistości to kilka budynków.

Jednak Solitaire to coś więcej niż stacja benzynowa, sklep z pamiątkami i punkt gastronomiczny. Swoją sławę zawdzięcza szarlotce wg receptury Szkota Percy'ego McGregor'a zwanego Moose'm, który w latach 90. zamieszkał w Solitaire. Sława szarlotki szybko się rozprzestrzeniła. Powszechnie znany jest fakt, że w Solitaire zatrzymywali się kierowcy z pełnymi zbiornikami, by spróbować szarlotki Moose'a.

Sesriem, to kilka zabudowań należących do kempingu, na skraju bramy do piaszczystej części pustyni Namib.

Sesriem, to również znajdujący się niedaleko kanion rzeki Tsauchab, której wody wycięły, głęboki na 30 m, wąwóz na odcinku 1 km.

Sossusvlei jest najbardziej spektakularnym i rozpoznawalnym, które w dodatku jest najchętniej fotografowanym, miejscem w Namibii. W Sossusvlei znajdują się jedne z najwyższych na świecie wydm gwiazdzistych, których wysokość od podstawy osiąga 300m.

W Sossusvlei znajduje się Deadvlei (w jęz. Afrykaans „martwa dolina”), dolina z wystającymi kikutami, wysuszonych i martwych od stuleci, drzew otoczonych wysokimi wydmami o ciepłych barwach od pomarańczowej do czerwonej.

W drodze powrotnej do Sesriem wejdziemy na szczyt słynnej Dune 45, chyba najczęściej zdobywanej i fotografowanej, przez turystów szukających splendoru wydm pustyni Namib.



Dzień 14/15

Sesriem – Kalahari Desert

Tsarishoogte Pass – przesmyk przez góry Tsaris, niezwykle malownicza przełęcz przez Wielkie Urwisko (ang. Great Escarpment) czyli system progów tektonicznych oddzielających wyżynę wewnątrz od nizin nadbrzeżnych. Ostatni Nocleg zaplanowaliśmy na obrzeżach Kalahari . Następnego dnia udajemy się do stolicy Namibii Windhoek gdzie będziemy mogli zaplanować kolejną wyprawę .

Niestety to już jest koniec i musimy Was zawieść na lotnisko





Program wyprawy obejmuje:

uczestnictwo w programie wyprawy,
transfery: lotnisko – hotel – lotnisko,
lokalny przewodnik Bocian Safaris,
wynajem samochodów 4X4, koszty paliwa,
wstępy do parków narodowych i rezerwatów, wizyta w wiosce Himba,
wyprawa Dolphin Cruise i Sandwich Harbour w Walvis Bay,
sprzęt kempingowy (namioty na dachu samochodu, lodówka, sztućce,
poduszki, krzesła),
mapy ze współrzędnymi GPS i szczegółowo opracowana trasa,
noclegi: zgodne z tabelą noclegów,
wyżywienie: według tabeli noclegowej.
Wszyscy pomagamy w gotowaniu, zmywaniu i rozbijaniu obozu.

Program nie zawiera kosztów:

przelotu Warszawa – Windhuk – Warszawa (ok. 3800 PLN),
wizy do Namibii (ok.80 EUR, płatne na lotnisku po przylocie),
napojów: woda, napoje gazowane, alkoholowe itp.,
napiwków dla przewodników,
nieobowiązkowego ubezpieczenia od chorób przewlekłych i kosztów rezygnacji z
imprezy turystycznej;

cena od osoby:

2 osoby w samochodzie : 3 750 Euro;

3 osoby w samochodzie: 3 000 Euro;

4 osoby w samochodzie : 2 750 Euro;

dzieci do lat 12:

przy 4 osobach w aucie 1 790 Euro, przy 2 osobach w aucie 2 070 Euro.

Day	Place	Accommodation	Meals	Km	
1	Wednesday	Windhoek	Arebbush Travel Lodge	L,D	40 km 1 h
2	Thursday	Waterberg	Waterberg Campsite	B,L,D	290 km 3 h
3	Friday	Etosha NP	Okaukuejo Campsite	B,L,D	270 km 3 h
4	Saturday	Etosha NP	Halali Bush Chalet	B,L,D	70 km 2 h
5	Sunday	Etosha NP	Olifantrus Campsite	B,L,D	200 km 4 h
6	Monday	Kunene River	Kunene River Campsite	B,L,D	300 km 5 h
7	Tuesday	Epupa Falls	Epupa Falls Lodge	B,L,D	100 km 4 h
8	Wednesday	Damaraland	Ongongo Campsite	B,L,D	330 km 6 h
9	Thursday	Damaraland	Mowani Campsite	B,L,D	200 km 3 h
10	Friday	Spitzkoppe	Spitzkoppe Campsite	B,L,D	230 km 4 h
11	Saturday	Swakopmund	Sand Hotel	B,L,D	270 km 4 h
12	Sunday	Swakopmund	Sand Hotel	B,L,D	60 km
13	Monday	Namib Desert	Sesriem Campsite	B,L,D	340 km
14	Tuesday	Mariental	Game Lodge	B,L,D	400 km 6h
15	Wednesday	Windhoek	Flight to Europe	B,L,D	340 km 4h

B – śniadanie L – Lunch (na zasadzie piknik)D - kolacja

